




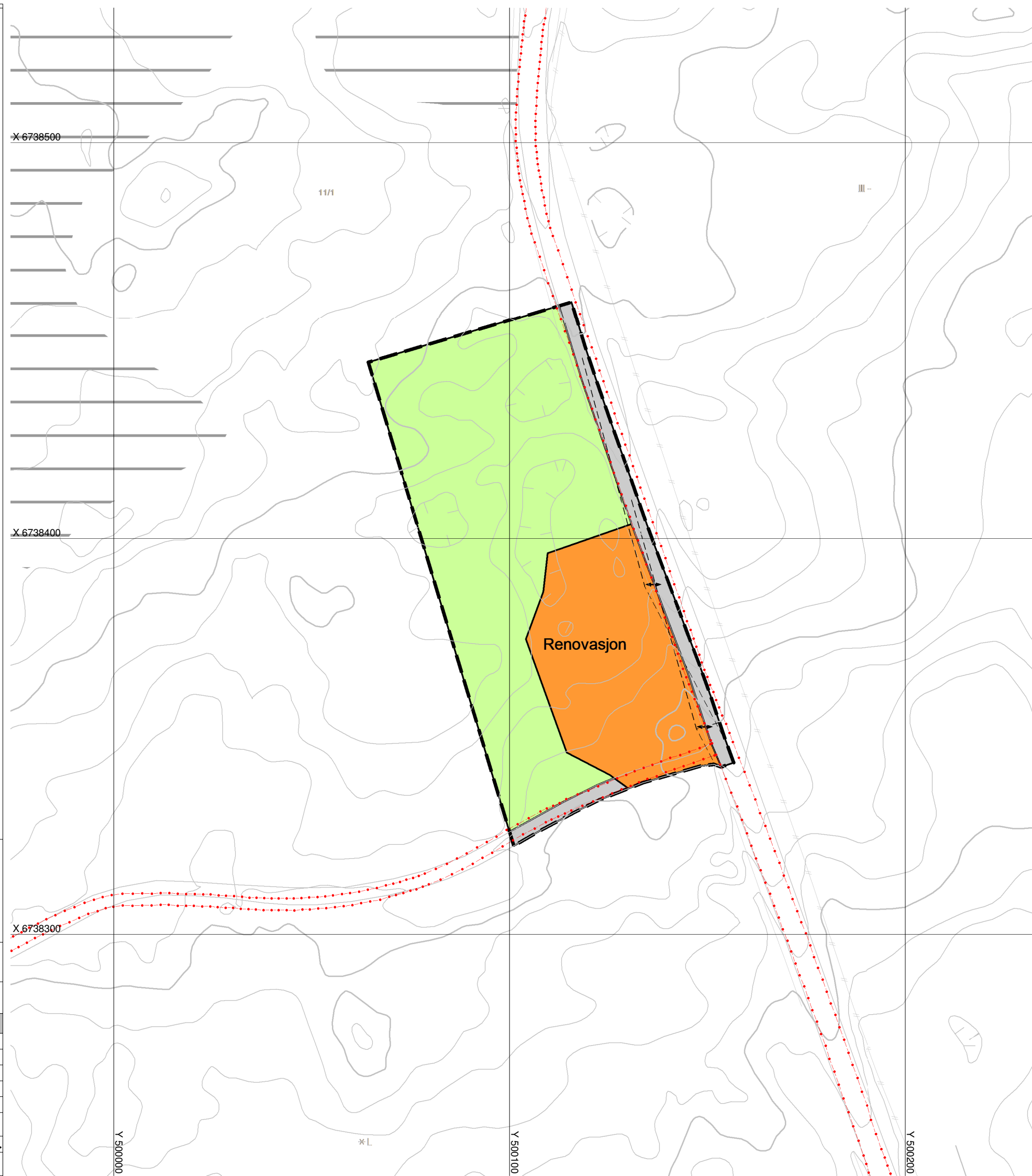
TEGNFORKLARING

Reguleringsplan PBL 2008

-  Renovasjonsanlegg
-  Veg
-  Landbruksformål

Felles for reguleringsplan PBL 1985 og 2008

-  Regulerings- og bebyggelsesplanområde
-  Planens begrensning
-  Formålsgrense
-  Frisiktslinje
-  Avkjørsel
- Abc Regulerings- og bebyggelsesplan - påskrift



Kartgrunnlag: fkb

Ekvidistanse 1m m

Kartmålestokk (A3 format) 1:1000



07.05.2019

 OMRÅDEREGULERING Renovasjonsplass Golsfjellet aust Gol kommune MED TILHØRENDE REGULERINGSBESTEMMELSER	Kartblad:		
	SAKS-	DATO	SIGN.
BEHANDLING IFLG. PLAN- OG BYGNINGSLOVEN	NR.		
Revisjon			
Vedtatt i kommunestyret:		30.04.2019	
2. gangs behandling og sluttbehandling i kommunestyret	33/19	30.04.19	
1. gangs behandling i det faste utvalget for plansaker	3/19	15.01.19	
Kunngjøring av oppstart av planarbeidet	51/18	29.09.18	
PLANEN UTARBEIDET AV: Gol kommune	PLANNR.	TEGNNR.	SAKSBEH.
	2018003		HCN