



Områderegulering grønn gate Pers hotell, Gol kommune

PLANID: 2021004





TEGNFORKLARING PBL § 12-5 REGULERINGSFORMÅL

1. SAMFERDSELSANLEGG OG TEKNISK INFRASTRUKTUR (PBL § 12-5 nr. 2)

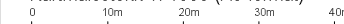
 GATETUN

LINJESYMBOLER

 PLANENS BEGRENSNINGER
 FORMÅLSGRENSE

KARTGRUNNLAG:
Digitalt kart er i koordinatsystem Euref89, UTM sone 32 N
Digitalt kart er fått fra Gol kommune den 12.05.2021
Digitalisert og konvertert til SOSI-format av:
Asplan Viak AS

Ekvidistanse 1 m
Kartmålestokk 1: 1000 (A3-format)



SAKSBEHANDLING IFLG. PLAN- OG BYGNINGSLOVEN	SAKSNR.	DATO	SIGN.
Kunngjøring av oppstart av planarbeidet		25.05.2021	
1. gangs behandling i planutvalget	57/2021	24.08.2021	
Offentlig ettersyn fra til			
2. gangs behandling i planutvalget			
Kommunestyrets vedtak:			
FORSLAGSSTILLER: Pers eiendom AS PLANEN UTARBEIDET AV: <div style="display: flex; align-items: center; margin-top: 10px;">  <div style="margin-left: 10px;"> Asplan Viak AS Sundrejordet 4 3570 Ål Tlf: 417 99 417 E-post: aal@asplanviak.no </div> </div>	SAKSNR. 633465-01	TEGNR. 101	SAKSBEH. RB/VD
www.asplanviak.no		DATO: 30.08.2021	

497100

497200

497