



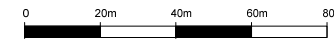
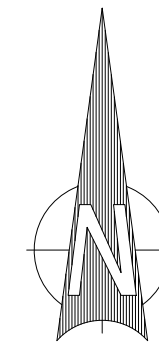


## Tegnforklaring

-  Kombinert bebyggelse og anleggsformål
- Linjesymbol
-  Plangrense
-  Formålsgrense
-  Byggegrense




Geodetisk grunnlag: EUREF 89 SONE 32  
 Geodetisk høydegrunnlag: NN 2000  
 Uttaksdato basiskart:  
 Ajourføringsdato basiskart:

Dato: 04.02.19  
 Sist revidert (dato): 27.08.19  
 Planid: 2010001  
 Kartmålestokk: 1:2000 Ekvidistanse: 1m

Reguleringsplan, detaljregulering med tilhørende reguleringsbestemmelser for:

## Golsfjellet Apartment, mindre endring

REVISJONER	DATO	SIGN	
Etter vedtak, endret formål fra fritidsbebyggelse til kombinert bebyggelse og anleggsformål	27.08.19	M.F.	
SAKSBEHANDLING IFLG. PLAN- OG BYGNINGSLOVEN	SAKSNR	DATO	SIGN
Kunngjøring oppstart			
1. gangs behandling i det faste utvalget for plansaker	39/19	20.08.19	
Offentlig ettersyn fra 02.09.-19 til 15.10.-19			
2. gangs behandling i det faste utvalget for plansaker	2/20	14.01.20	
Kommunestyrets vedtak:			
Plansjefs underskrift			
PLANEN UTARBEIDET AV:	SAKSNR	TEGNNR.	SAKSBEH.
	1804648		M.F.
Gamlevegen 6, 3550 Gol			