







TEGNFORKLARING


Reguleringsplan-Bebyggelse og anlegg (PBL2008 §12-5 NR.1)

-  Forsamlingslokale for religionsutøvelse
-  Grav- og urnelund
-  Nødvendige bygg og anlegg for grav- og urnelund



Reguleringsplan-Samferdselsanlegg og teknisk infrastruktur (PBL2008 §12-5 NR.2)

-  Veg
-  Annen veggrunn - grøntareal
-  Parkering


Reguleringsplan-Grønnstruktur (PBL2008 §12-5 NR.3)

-  Turdrag







Reguleringsplan-Hensynsoner (PBL2008 §12-6)

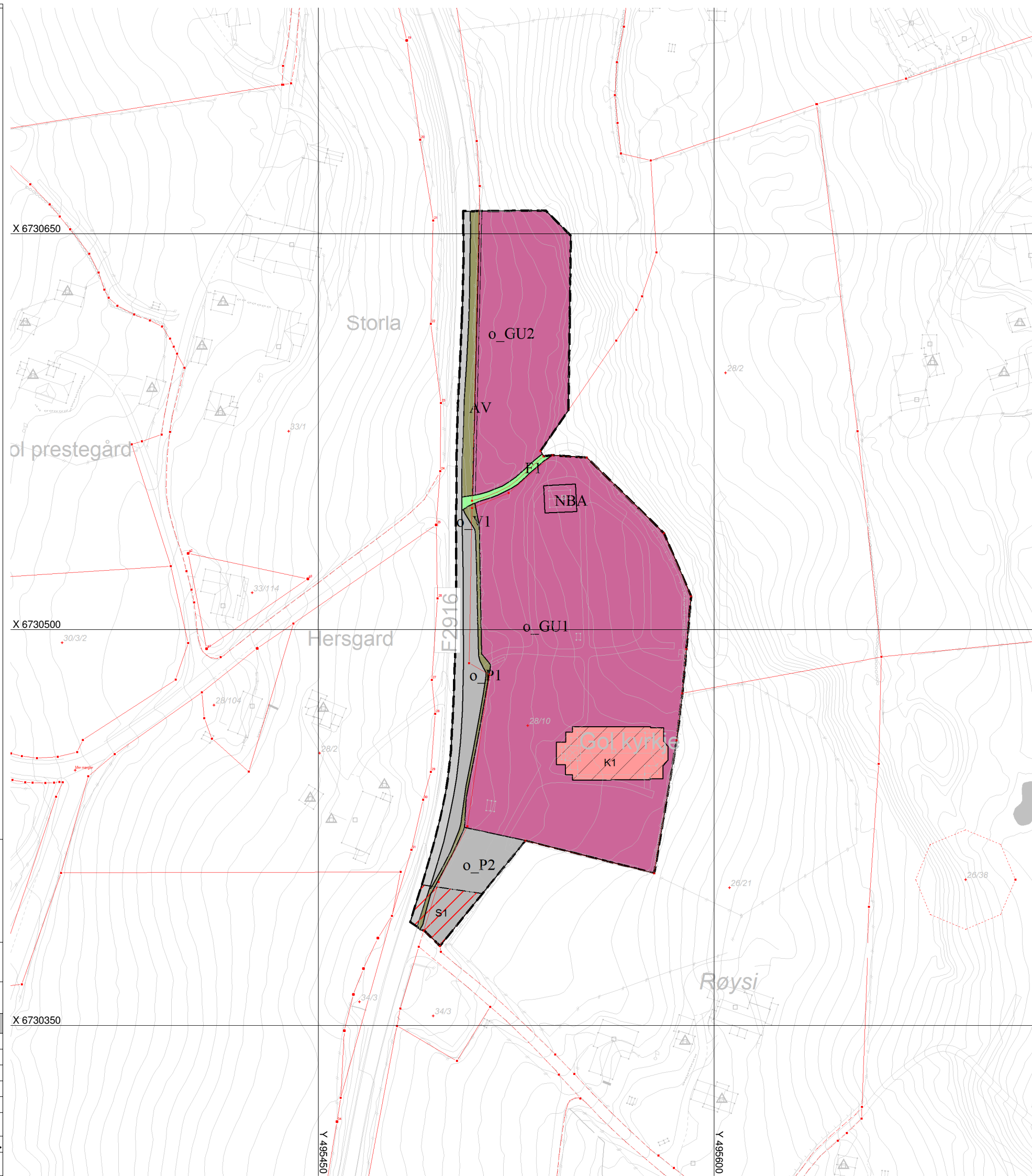
-  Faresone - Ras- og skredfare
-  Angittensynsone - Bevaring kulturmiljø

Reguleringsplan-Juridiske linjer og punkt PBL2008

-  Angittensyngrense

Reguleringsplan-Felles for PBL 1985 og 2008

-  Planens begrensning
-  Faresonegrense
-  Formålsgrense
-  Byggegrense
-  Påskrift feltnavn
-  Regulerings- og bebyggelsesplan - påskrift



Kartgrunnlag: fkb mai 2021

Ekvidistanse 1 m

Kartmålestokk (A3 format) 1:1500

27.05.2021



 DETALJREGULERING Gol kirkegård Gol kommune MED TILHØRENDE REGULERINGSBESTEMMELSER	Kartblad:		
	SAKS-NR.	DATO	SIGN.
SAKSBEHANDLING IFLG. PLAN- OG BYGNINGSLOVEN			
Revisjon			
Vedtatt i kommunestyret:		11.05.2021	
2. gangs behandling og sluttbehandling i kommunestyret	46/21	11.05.2021	
1. gangs behandling i det faste utvalget for plansaker	27/21	27.04.2021	
Kunngjøring av oppstart av planarbeidet			
PLANEN UTARBEIDET AV: Gol kommune	PLANNR.	TEGNR.	SAKSBEH.
	2020001		S.L.