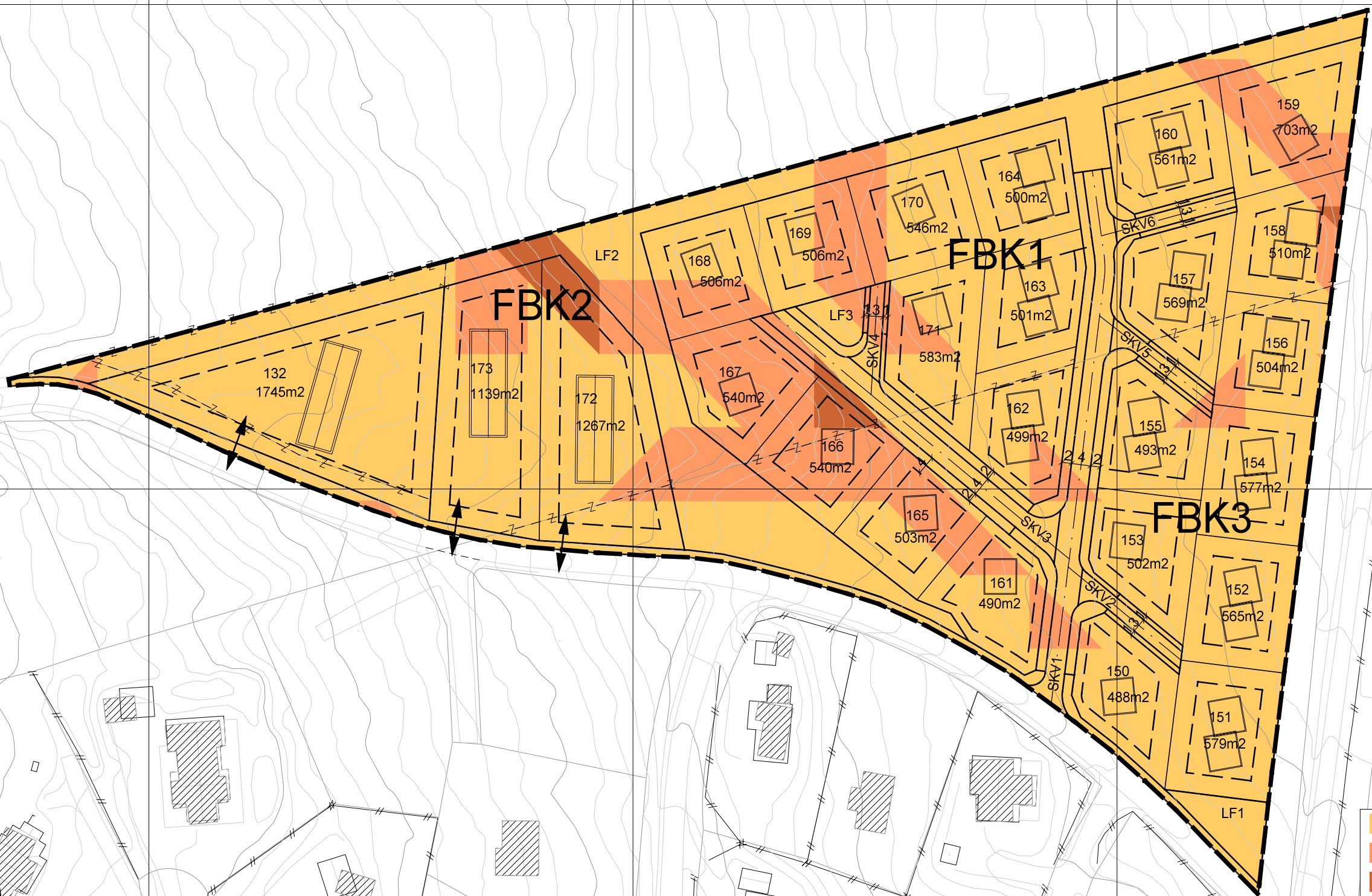





6742100
6742000
6741900

498800 498900 499000



 Flatt - 1:6			
 Mellom 1:6 - 1:4			
 Brattare enn 1:4			
Endring - Detaljplan for Øvre Kamben			
Dato 29/01/2024	Konstr./tegn THH	Godkjent	Målestokk
ETRS89/UTM SONE 32N NN 2000 høyder			1:1000(A3)
Helningskart			Erstattet av:
			902
Henvising:		Beregning:	