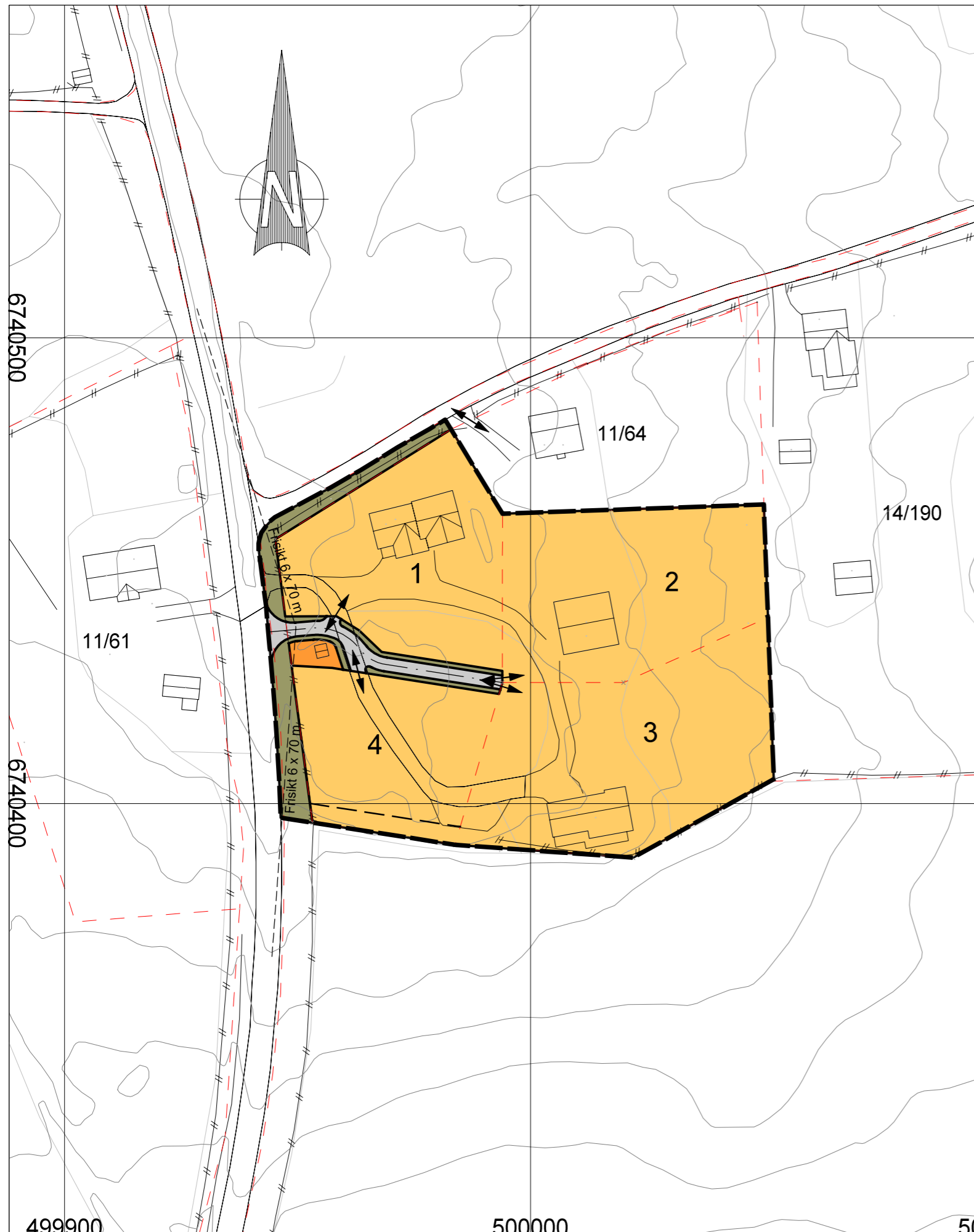




Detaljregulering Golsfjellvegen 295

Gol Kommune

PLANID: 2023005



TEGNFORKLARING

PBL § 12-5 REGULERINGSFORMÅL

1. BEBYGGELSE OG ANLEGG (PBL § 12-5 nr. 1)

- FRITIDSBEBYGGELSE
- VANN- OG AVLØPSANLEGG

2. SAMFERDSELSANLEGG OG TEKNISK INFRASTRUKTUR (PBL § 12-5 nr. 2)

- KJØREVEG
- ANNAN VEGGRUNN - GRØNTAREAL

LINJESYMBOLER


- PLANENS BEGRENSNINGER
- FORMÅLSGRENSE
- BYGGEGRENSE
- REGULERT SENTERLINJEVEG
- FRISIKTLINJE


PUNKTSYMBOL

- AVKJØRSEL

KARTGRUNNLAG:
 Digitalt kart: Koordinatsystem Euref89, UTM 32, høydegrunnlag NN2000
 Digitalt kart kjøpt den 11.04.2023
 Digitalisert og konvertert til SOSI-format av:
 Asplan Viak AS

Ekvidistanse 1 m
 Kartmålestokk 1: 1000 (A3-format)



SAKSBEHANDLING IFLG. PLAN- OG BYGNINGSLOVEN	SAKSNR.	DATO	SIGN.
Kunngjøring av oppstart av planarbeidet			
1. gangs behandling i UNN	55/2023	21.11.2023	
Offentlig ettersyn fra 09.12.2023 til 29.01.2024			
2. gangs behandling i UNN	6/2024	20.02.2024	
Kommunestyrets vedtak:			
PLANEN UTARBEIDET AV: Vestre Viken Jordskifterett	Asplan Viak AS Sundrejordet 4 3570 Ål	SAKSNR. 639511-01	TEGNR. 101
	Tlf: 417 99 417 E-post: aal@asplanviak.no		SAKSBEH. AHJ/JVD
www.asplanviak.no		DATO: 19.03.2024	