











ILLUSTRASJONSPLAN
GOL SENTRUM VEST, ca.1:3000

- | | | | | | |
|---|------------------------|---|--------------------------|---|-----------------------|
|  | Planområdet |  | Torg/ gatetun |  | Park/ grøntstruktur |
|  | Bygg |  | Vegareal/ parkering |  | Anna grønt/ parkering |
|  | Bygg som skal bevarast |  | Fortau/ gang-/ sykkelveg | | |